



АДМИНИСТРАЦИЯ ГОРОДА ПЕРМИ  
ДЕПАРТАМЕНТ ЗЕМЕЛЬНЫХ ОТНОШЕНИЙ

РЕШЕНИЕ

О размещении объектов № 874 от 16.05.2019

г. Пермь, ул. Сибирская, 15

Департамент земельных отношений администрации города Перми в соответствии с пунктом 3 статьи 39.36 Земельного кодекса Российской Федерации, Положением о порядке и условиях размещения объектов на землях или земельных участках, находящихся в государственной или муниципальной собственности, на территории Пермского края без предоставления земельных участков и установления сервитутов, утвержденным постановлением Правительства Пермского края от 22.07.2015 № 478-п

**разрешает:** ООО «ИННОР» (ИНН 5902232746, ОГРН 1135902001443, местонахождения: 614000, Пермский край, г. Пермь, ул. Монастырская, д. 61, офис 222)

**размещение объекта** линии связи, для размещения которых не требуется разрешения на строительство (линия связи для подключения частной жилой застройки в мкр. Висим Мотовилихинского района города Перми)

**на землях:** государственная собственность на которые не разграничена

**на срок:** бессрочно

**местоположение:** Пермский край, г. Пермь, Мотовилихинский район, ул. Алексеевская, ул. Пигасовская, ул. Пролетарская

**способ размещения объекта:** наземный

Территория, согласно схеме, расположена в зонах с особыми условиями использования территорий: охранные зона объектов электросетевого хозяйства, приаэродромная территория аэродрома аэропорта Большое Савино.

ООО «ИННОР»:

1. Соблюдать порядок использования земельных участков, установленный постановлением Правительства Российской Федерации от 24.02.2009 № 160 «О порядке установления охранных зон объектов электросетевого хозяйства и особых условий использования земельных участков, расположенных в границах таких зон»;

2. Соблюдать правила охранных зон воздушного пространства, установленные постановлением Правительства Российской Федерации от 11.03.2010 № 138 «Об утверждении Федеральных правил использования воздушного пространства Российской Федерации»;

3. В соответствии с пунктом 7(2) Положения о порядке и условиях размещения объектов на землях или земельных участках, находящихся

в государственной или муниципальной собственности, на территории Пермского края без предоставления земельных участков и установления сервитутов, утвержденного постановлением Правительства Пермского края от 22.07.2015 № 478-п, представить в департамент земельных отношений администрации города Перми в течение 1 месяца с момента размещения объектов материалы контрольной геодезической съемки размещены объектов на бумажном и электронном носителях на безвозмездной основе.

В соответствии со статьей 20<sup>1</sup> Закона Пермского края от 14.09.2011 № 805-ПК «О градостроительной деятельности в Пермском крае» ООО «ИННОР»:

1. Не позднее, чем за 10 рабочих дней до начала строительства и (или) реконструкции безвозмездно передает в департамент градостроительства и архитектуры администрации города Перми один экземпляр копий разделов проектной документации, предусмотренных пунктом 1 части 12 статьи 48 Градостроительного кодекса Российской Федерации;

2. В течение 10 рабочих дней после окончания работ по строительству, реконструкции безвозмездно передать в департамент градостроительства и архитектуры администрации города Перми схему, отображающую расположение объекта и сетей инженерно-технического обеспечения, подписанную застройщиком (техническим заказчиком), с приложением текстового и графического описания местоположения границ охранной и санитарно-защитной зоны, перечень координат характерных точек границ такой зоны.

**Приложение:** схема предполагаемых к использованию земель или части земельного участка на 4 л. в 1 экз.

Начальник отдела  
предоставления земельных участков  
по работе с юридическими лицами

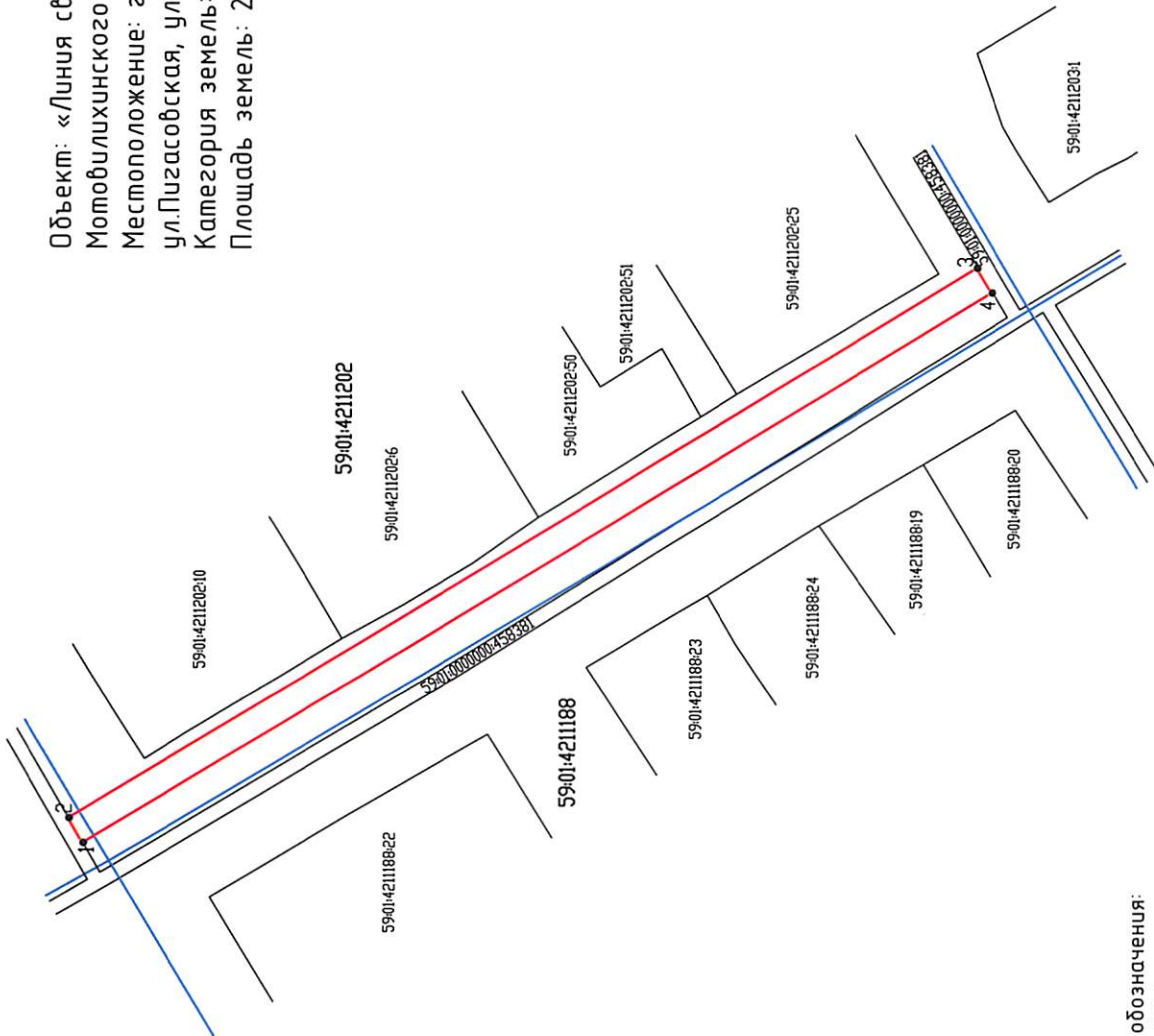


Н.М. Санникова



Схема предполагаемых к использованию земель или части земельного участка

Объект: «Линия связи для подключения частной жилой застройки в мкр.Висим Мотовилихинского района г.Перми».  
Местоположение: г.Пермь, Мотовилихинский район, ул.Алексеевская, ул.Пизасовская, ул.Пролетарская.  
Категория земель: земли населённых пунктов.  
Площадь земель: 2047,44 кв.м.



Масштаб 1:1000


Условные обозначения:

- 59:01:421188 — номер кадастрового квартала
- граница кадастрового квартала
- граница существующего земельного участка
- 59:01:421188:19 — кадастровый номер земельного участка
- граница земель, предполагаемых к использованию
- 2 • — характерная точка границы, сведения о которой позволяют однозначно определить её положение на местности

Описание границ смежных землепользователей:  
от 1 точки до 4 точки — муниципальные земли  
от 4 точки до 1 точки — муниципальные земли

Каталог координат. Система координат МСК-59

№ точки границы	X	Y
1	519217,30	2237089,64
2	519219,30	2237093,10
3	519093,63	2237169,94
4	519091,58	2237166,50



ВЕРНО

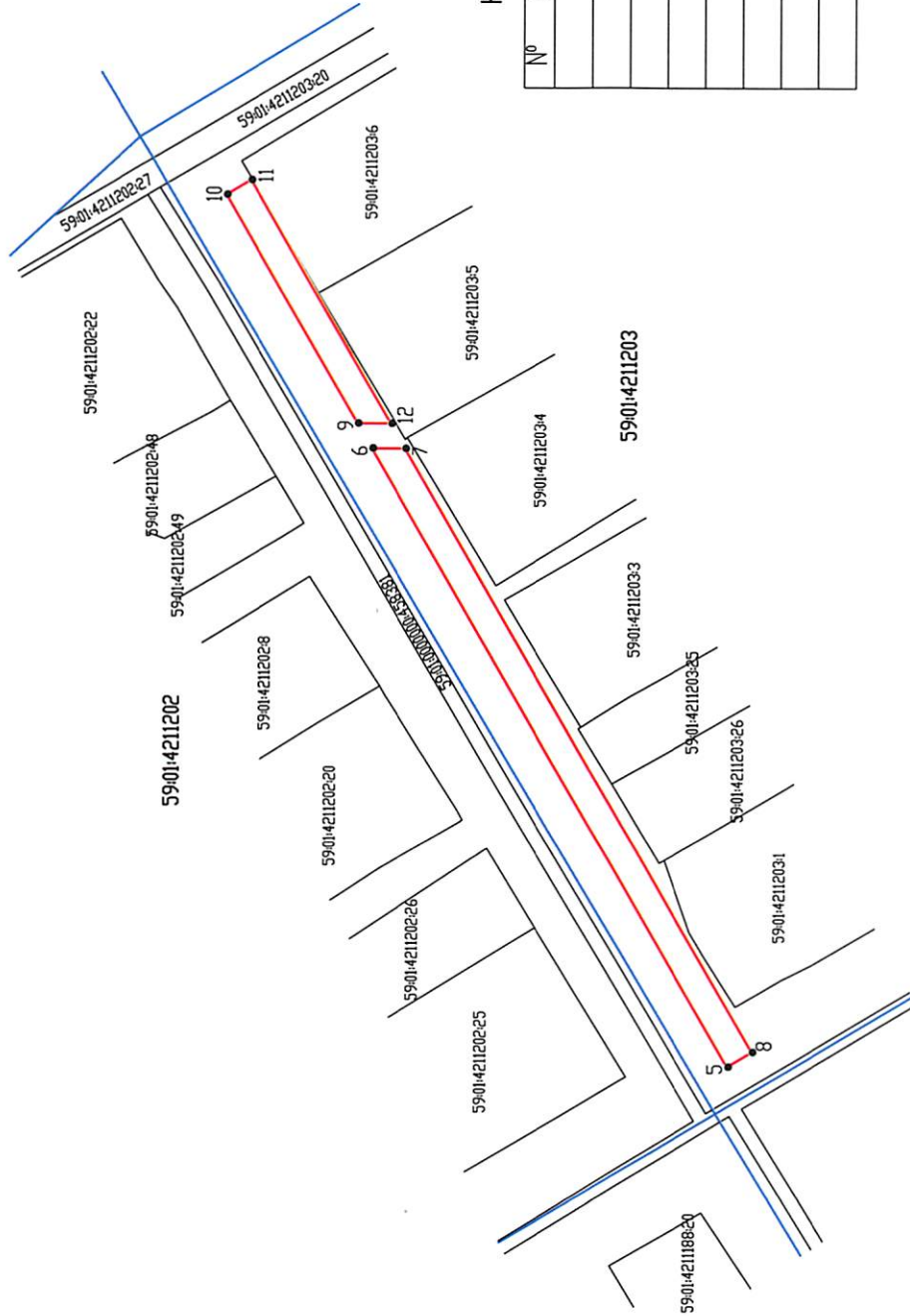
Заявитель

(подпись, расшифровка подписи)

М.П. (для физических лиц)  
РОССИЯ, г. Пермь, ул. Пролетарская, д. 43  
ИНН 59-01-0000000-43

# Схема предполагаемых к использованию земель или части земельного участка

Описание границ смежных землепользователей:  
от 5 точки до 8 точки – муниципальные земли  
от 8 точки до 5 точки – муниципальные земли  
от 9 точки до 12 точки – муниципальные земли  
от 12 точки до 9 точки – муниципальные земли



Каталог координат. Система координат МСК-59

№ точки границы	X	Y
5	519084,70	2237170,70
6	519134,38	2237256,44
7	519129,74	2237256,41
8	519081,29	2237172,77
9	519136,38	2237259,90
10	519154,70	2237291,50
11	519151,26	2237293,54
12	519131,75	2237259,87

Масштаб 1:1000

Условные обозначения:

- 59:01:4211202 – номер кадастрового квартала
- граница кадастрового квартала
- граница существующего земельного участка
- 59:01:4211202:20 – кадастровый номер земельного участка
- граница земель, предполагаемых к использованию
- характерная точка границы, сведения о которой позволяют однозначно определить её положение на местности

Лист 2



(подпись, расшифровка подписи)



Схема предполагаемых к использованию земель или части земельного участка



Условные обозначения:

- 59:01:4211203 — номер кадастрового квартала
- граница кадастрового квартала
- граница существующего земельного участка
- 59:01:4211203:10 — кадастровый номер земельного участка
- граница земель, предполагаемых к использованию
- характерная точка границы, сведения о которой позволяют однозначно определить её положение на местности

Масштаб 1:1000

Описание границ смежных землепользователей:  
от 13 точки до 16 точки – муниципальные земли  
от 16 точки до 13 точки – муниципальные земли  
от 17 точки до 20 точки – муниципальные земли  
от 20 точки до 17 точки – муниципальные земли

Каталог координат. Система координат МСК-59

№ точки границы	X	Y
13	519163,96	2237307,50
14	519165,95	2237310,93
15	519113,44	2237342,02
16	519111,30	2237338,64
17	519107,45	2237341,92
18	519109,57	2237345,31
19	519042,78	2237383,80
20	519040,65	2237380,42

ОБЩЕСТВО С ОГРАНИЧЕННОЙ ОТВЕТСТВЕННОСТЬЮ

ВЕРНО

Заявитель

М.П.

(для юридических лиц и индивидуальных предпринимателей)

Иванов Иван Иванович

(подпись, расшифровка подписи)

